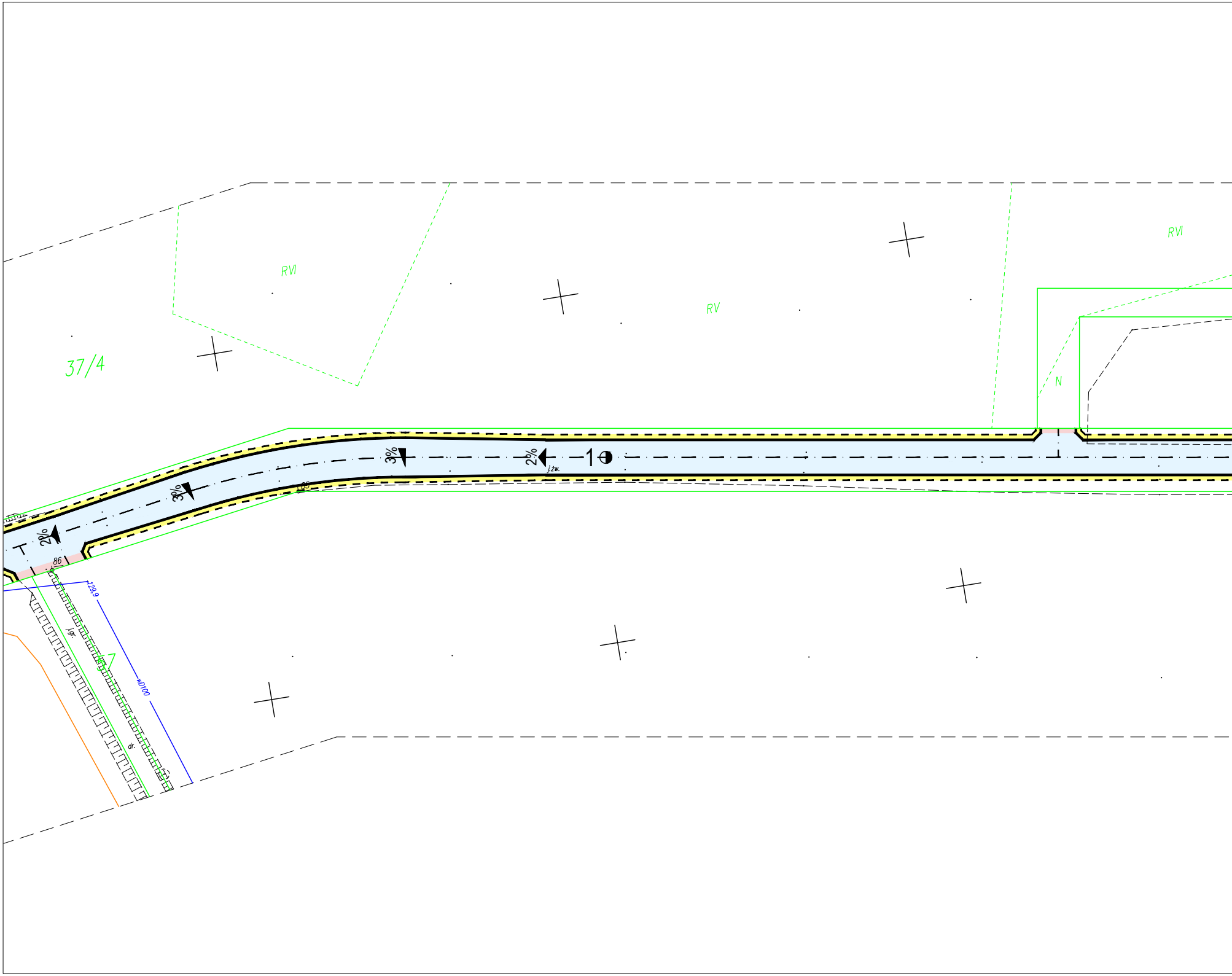
RVI
RV
RVI
37/4
N
3%
2%
3%
2%
1
j.żw.
85
86
129,9
wD100
j.gr.
dr.
57

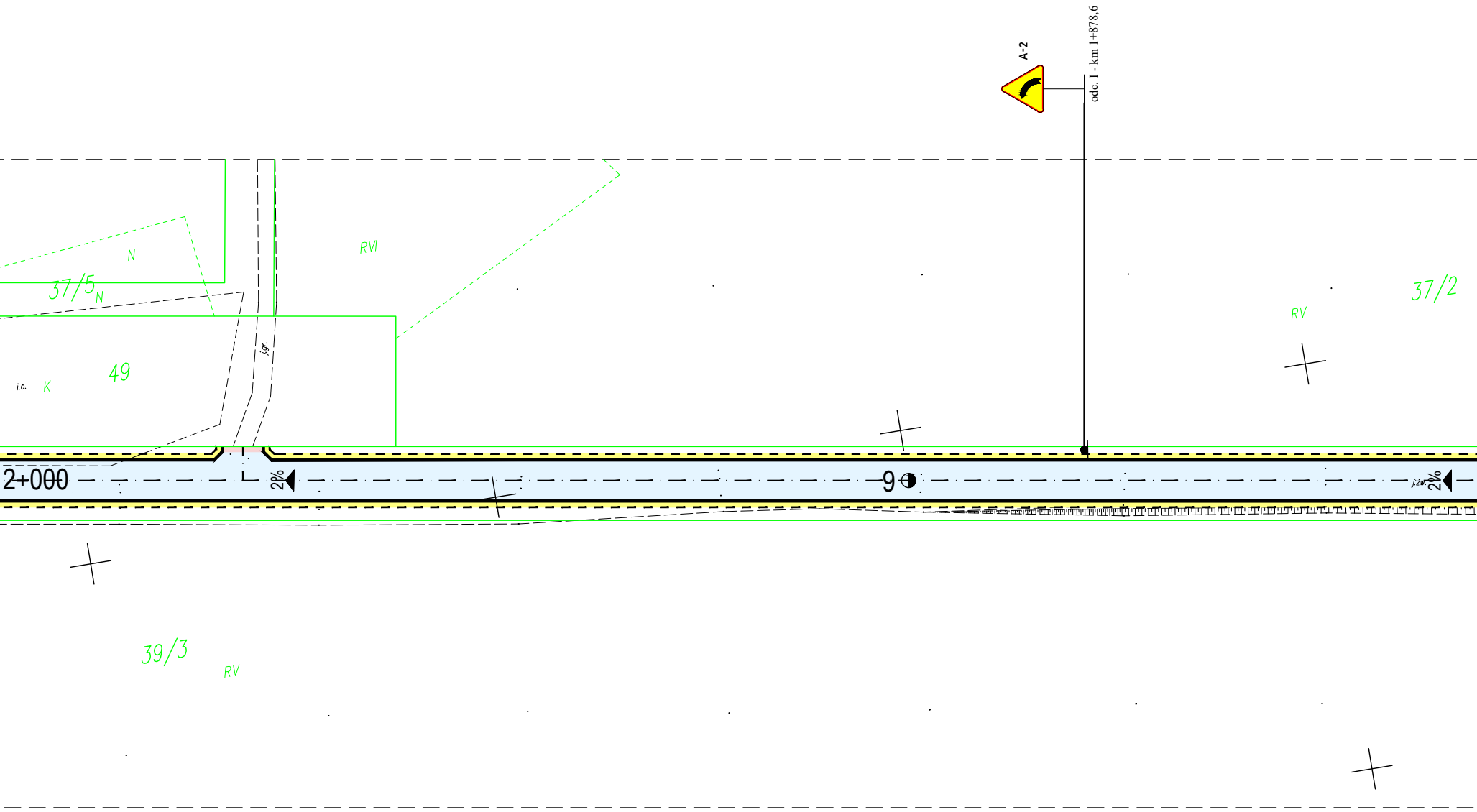
A-2
odc. I - km 1+878,6
N
RVI
37/5
N
49
i.o.
K
j.gr.
37/2
RV
2+000
2%
9
j.zw.
2%
39/3
RV

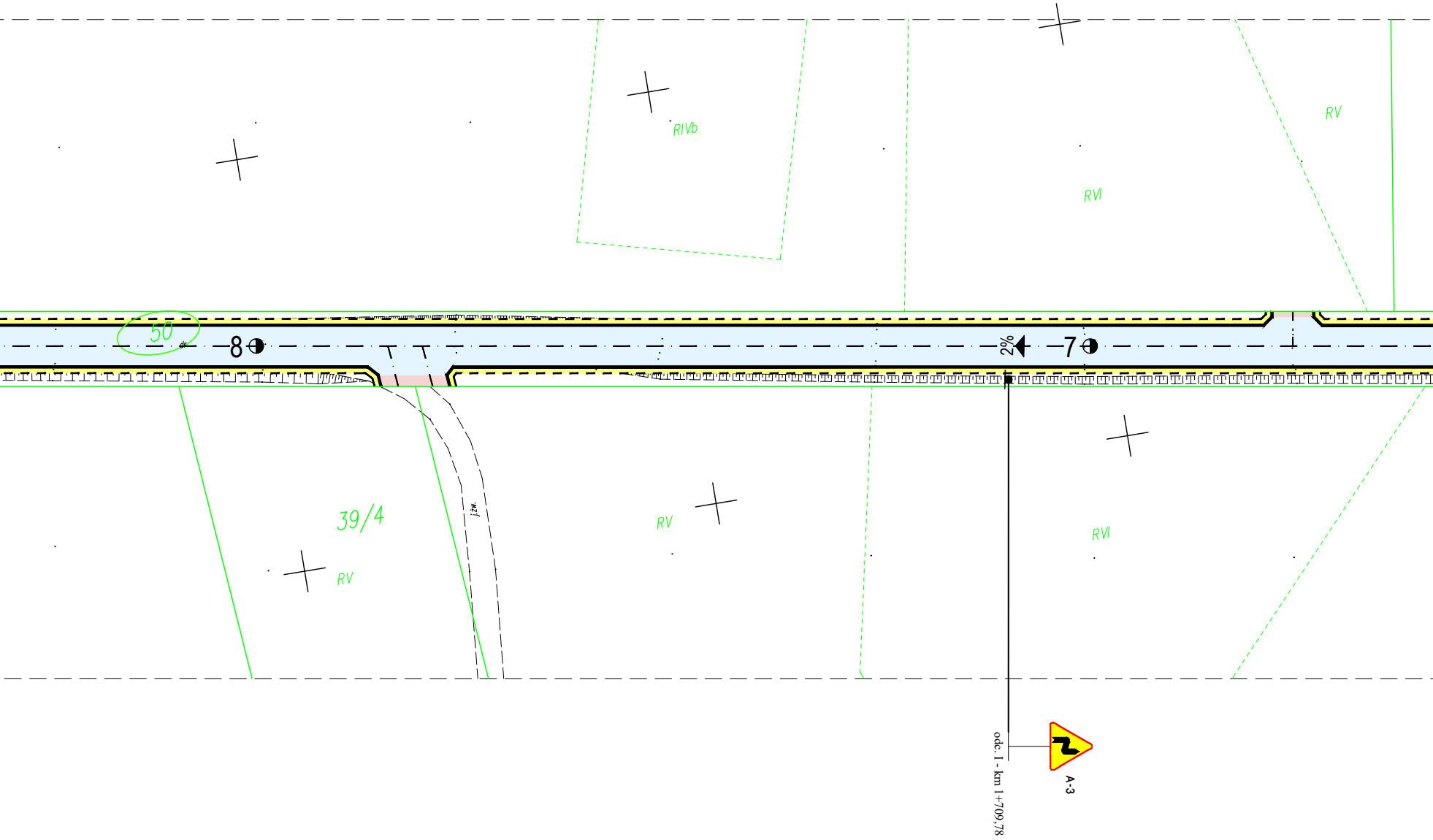
RIVb
RV
RVI
50
8
2%
7
39/4
RV
RV
RVI
odc. 1 - km 1+709,78
A-3

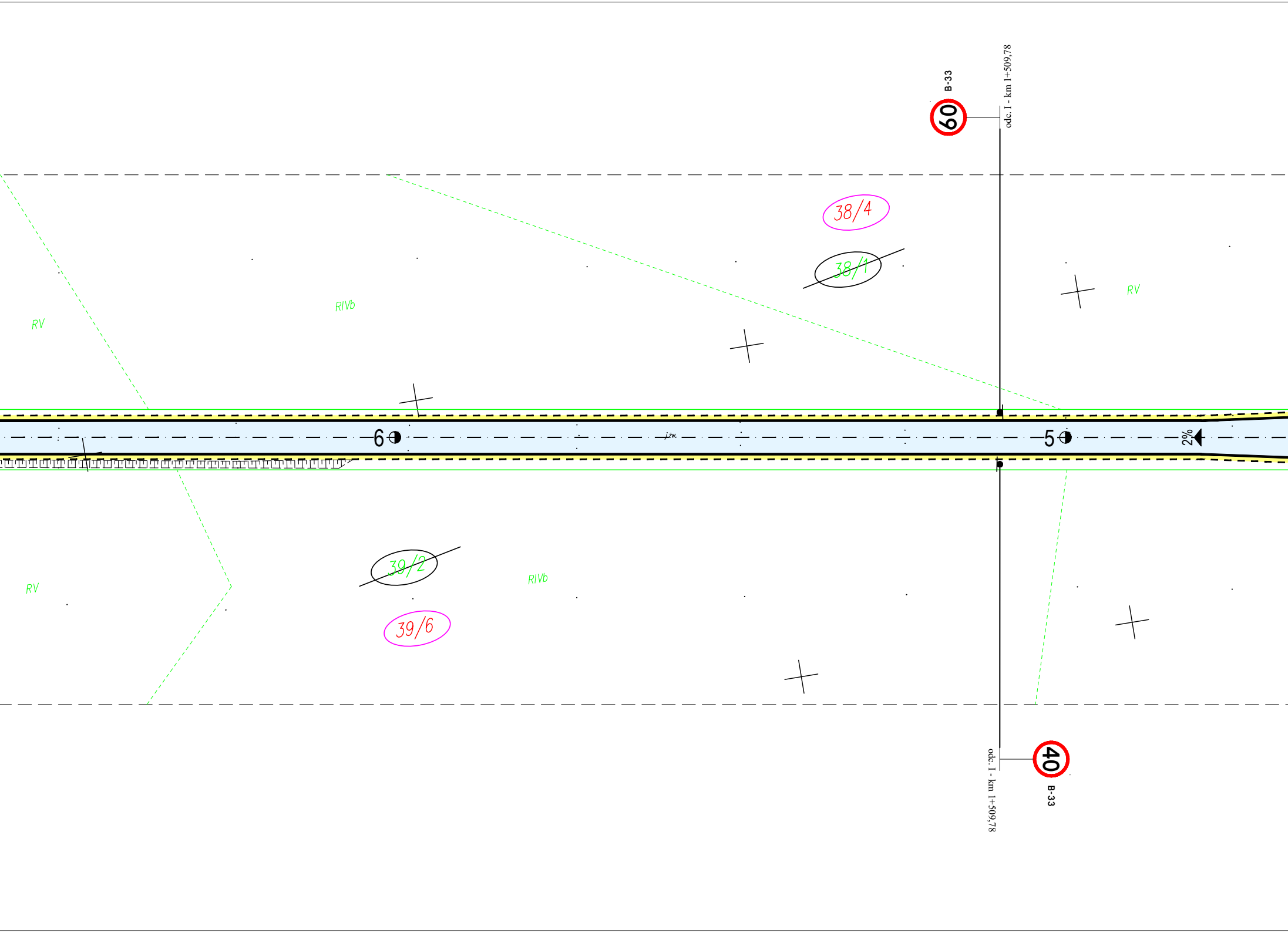
B-33
60
odc. I - km 1+509,78
38/4
38/1
RV
RIVb
RV
RV
6
j.zw.
5
2%
39/2
RIVb
39/6
40
B-33
odc. I - km 1+509,78

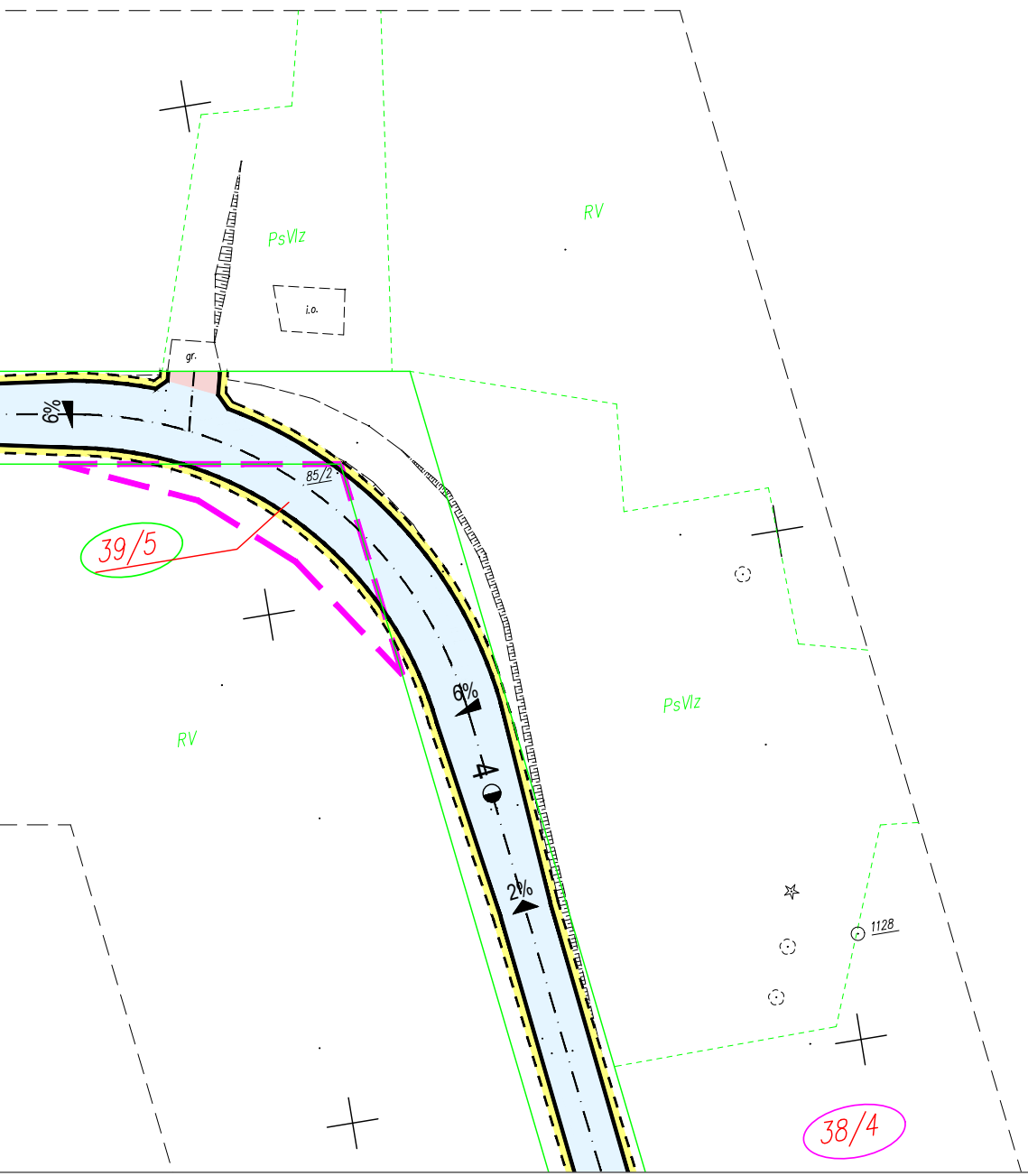
6%
gr.
i.o.
PsVIz
RV
85/2
39/5
6%
4
2%
RV
PsVIz
1128
38/4

Legenda

50	nr działki objętej inwestycją
~~38/1~~	nr działki przed podziałem
39/5	nr działki po podziale objętej inwestycją
39/6	nr działki po podziale nie objętej inwestycją
━━━	projektowana krawędź jezdni
- - - -	projektowana krawędź pobocza
━━━	projektowany krawężnik 20x30x100
— — —	projektowany krawężnik najazdowy 20x22x100
───	projektowane obrzeże 6x20x100
— · —	projektowana oś drogi
40 B-33	projektowane oznakowanie pionowe

PROJEKTOWANIE I NADZORY RENATA STANKIEWICZ
16-400 SUWAŁKI, UL. EŁCKA 23

OBIEKT ADRES	PRZEBUDOWA DROGI GMINNEJ NR 103956B, GMINA KORYCIN		DATA 09.2018 r
BRANŻA	TYTUŁ, IMIĘ I NAZWISKO	NR UPRAWNIEŃ	PODPIS
Drogowa Projektant	inż. RENATA STANKIEWICZ	PDL/0030/ZOOD/04	
TYTUŁ RYS.	PROJEKT STAŁEJ ORGANIZACJI RUCHU DROGOWEGO	SKALA 1:500	RYS. NR 1 ARK. 3/4

MAPA DO CELÓW PROJEKTOWYCH

Oznaczenie kancelaryjne zgłoszenia pracy geodezyjnej Nr Rob. Wyk.		GKN-I.6642.6.33.2018 5/2018	
Skala mapy	1:500 (z przetworzenia mapy w skali 1:1000)	Data opracowania mapy	20.02.2018 r.
Arkusz mapy zasadniczej		8.199.13.03.3, 8.199.13.03.4	
Miejscowość	Białystoczek	nr działki	50
Jednostka ewidencyjna		identyfikator	201103_2
		nazwa	Korycin
Obręb ewidencyjny		identyfikator	201103_20002
		nazwa	Białystoczek
Nazwa układu współrzędnych		prostokątnych płaskich	2000
		wysokości	Kronsztad 86
Oznaczenie granic obszaru, który był przedmiotem aktualizacji		------------	
Oznaczenie i informacje o służebnościach gruntowych mających wpływ na zagospodarowanie gruntów, zlokalizowanych w granicach projektowanej inwestycji		Mapa do celów projektowych bez ustaleń obciążeń służebnościami gruntowymi.	
Oznaczenie i symbol konturu użytku gruntowego, który nie jest ujawniony w bazie danych ewidencji gruntów i budynków		------------	
PRO GEO USŁUGI GEODEZYJNE *Cezary Żurkowski* 16-200 Dąbrowa Białostocka, ul. Solidarności 1/30 tel/fax 85 712 12 49, kom. 602 331 183 NIP 5451003262 REGON 200330234 Nazwa/imię i nazwisko wykonawcy		GEODETA UPRAWNIONY *Cezary Żurkowski* Upr. Nr 14934 Imię i nazwisko, nr uprawnień i podpis geodety uprawnionego który opracował mapę	

INFORMACJA O PUNKTACH OSNOWY PODSTAWOWEJ I SZCZEGÓŁOWEJ W GRANICACH OPRACOWANIA	
nr punktu	BRAK PUNKTÓW OSNOWY KL I-III NA OPRACOWYWANYM TERENIE
stan znaku i rodzaj stabilizacji	----------------------

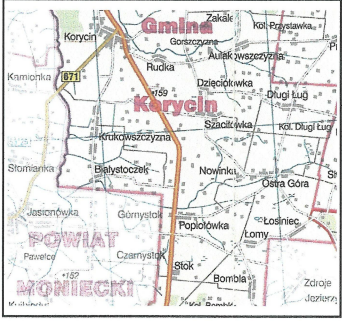
Gmina
Korycin
Zakale
Kol. Przystawka
Korycin
Gorszczyzna
Aulakowszczyzna
Kamionka
671
Rudka
Dzięciołowka
+159
Długi Ług
Szaciłówka
Kol. Długi Ług
Krukowszczyzna
Słomianka
Białystoczek
Nowinki
Ostra Góra
Jasionówka
Górnystok
Popiołówka
Łosiniec
POWIAT
Łomy
Pawełce
Czarnystok
Stok
+152
Bombla
MONIECKI
Zdroje
Jezierz

Poza wykazanymi na niniejszej mapie urządzeniami podziemnymi nie wyklucza się istnienia w terenie urządzeń podziemnych dla których brak było informacji branżowych i nie zostały odnalezione w czasie inwentaryzacji.

Poświadcza się, że niniejszy dokument został opracowany w wyniku prac geodezyjnych i kartograficznych, których rezultaty zawiera operat techniczny wpisany do ewidencji materiałów państwowego zasobu geodezyjnego i kartograficznego.	
Organ prowadzący państwowy zasób geodezyjny i kartograficzny	STAROSTA SOKÓLSKI ul. Marsz. J. Piłsudskiego 8 16-100 Sokółka
Identyfikator ewidencyjny materiału zasobu-operatu technicznego	P.2011.2018.391
Data wpisania operatu technicznego do ewidencji materiału zasobu	16. 03. 2018
Imię, nazwisko i podpis osoby reprezentującej organ	z up. Starosty

Aneta [illegible]
Kierownik
Powiatowego Ośrodka Dokumentacji
Geodezyjnej i Kartograficznej
Wydział Geodezji, Katastru i Nieruchomości